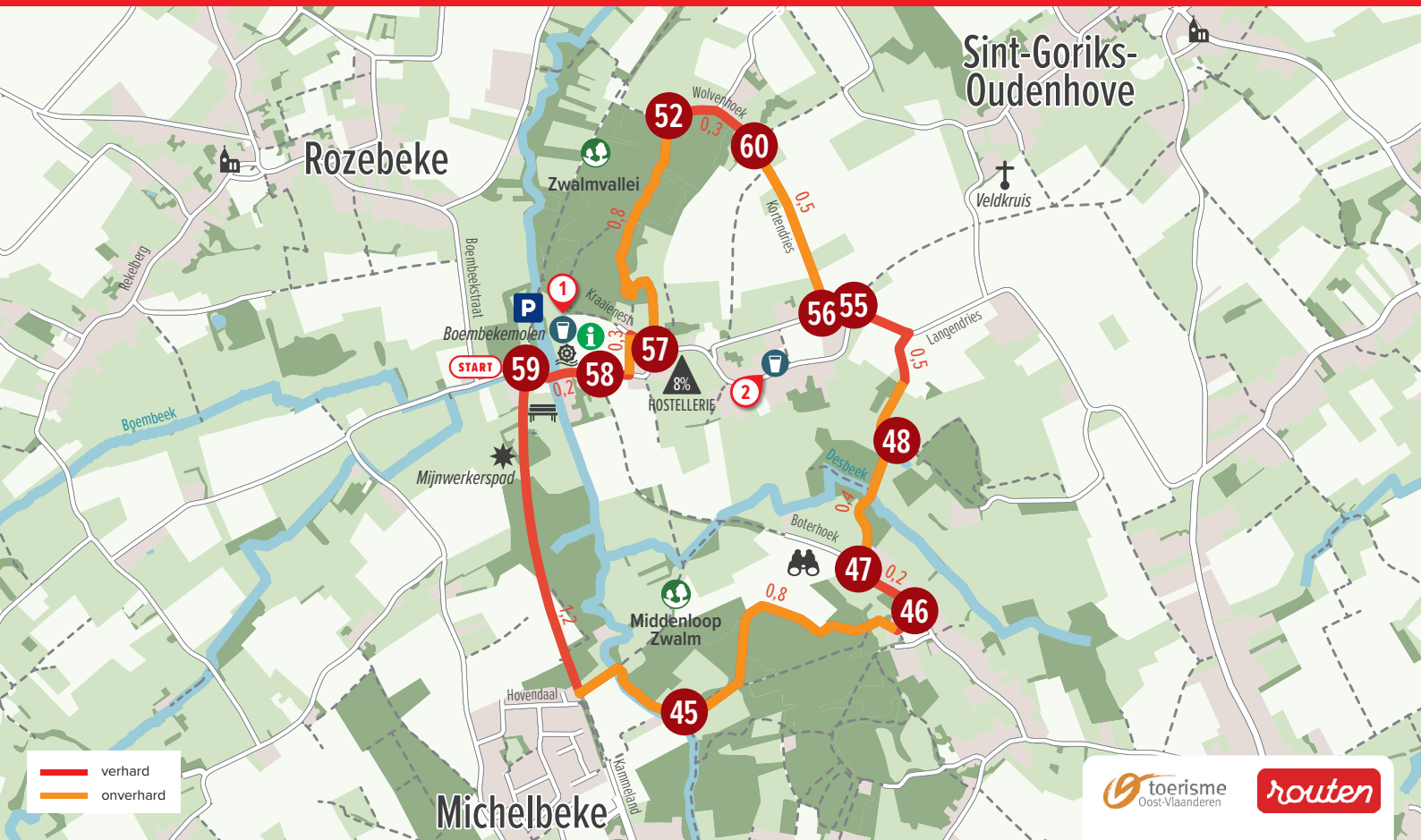


59 58 57 52 60 56 55 48 47 46 45 59



— verhard
— onverhard

Rustige paden voor onrustige beentjes? Check! Modder?

Check! Speelplekken mét een mooi uitzicht? Check!


Een beloning achteraf? Dubbelcheck! De Boembekemolen wandelroute in Brakel is er eentje voor kleine en grote avonturiers die niet vies zijn van een pittige uitdaging en een beetje (veel) modder.



START Boembeke 18
Brakel

 1u30



 40% verhard

 Deze route is bewegwijzerd met knooppunten. Volg de knooppuntnummers vermeld op de kaart.

ROUTEDOKTER Ontbreekt er een bordje, of is het onleesbaar? Ga naar www.routen.be/routedokter en meld het probleem.

Een update van dit wandelnetwerk wordt verwacht in 2028, knooppunten kunnen wijzigen.

ONDERWEG

-  Boembekemolen bezoekerscentrum met terras
-  Café In Bloemfontein



Deze route als GPX-bestand en/of meer info? Scan de QR-code of surf naar www.routen.be