



- verhard
- onverhard
- kasseien
- autovrij


Tussen Temse en Kruibeke neemt de Schelde alleen maar toe in grandeur. Dat is zeker het geval ter hoogte van Rupelmonde, waar zowel de Rupel als het Zeekanaal naar Brussel in de rivier uitmonden. De overstromingsgebieden langs deze route zijn dan ook indrukwekkend, met de Polders van Kruibeke als een van de kroonjuwelen.


START Callebeekstraat 261
2620 Hemiksem

P Parking Rode-Kruisplein

 2u 10m

 95% verhard

 Station Hemiksem

 **68** Deze route is bewegwijzerd met knooppunten. Volg de knooppunt-nummers vermeld op de kaart.
















Deze route als GPX-bestand en/of meer info? Scan de QR-code of surf naar www.routen.be

ROUTEDOKTER Ontbreekt er ergens een bewegwijzering of hangt er een bord scheef? Surf dan naar www.routen.be/routedokter en volg de instructies.

Een update van dit fietsnetwerk wordt verwacht begin 2031, knooppunten kunnen wijzigen.



ONDERWEG

-  1 Resto Riva
-  2 Taverne Local S
-  3 Taverne Tolhuis Veer
-  4 Restaurant De Groenendijk
-  5 Restaurant Den Tache
-  6 Horecacluster Hingene Dorp
-  7 Café De Notelaer
-  8 Café Canard
-  9 Brasserie L'Etranger
-  10 Restaurant 't Sas
-  11 Horecacluster Temse
-  12 Horecacluster Rupelmonde
-  13 Horecacluster Bazel