



Volg op deze fietsroute Urbanus in zijn zoektocht naar de stad **Lokeren**. Verschillende plaatsen waarlangs je passeert zal je misschien herkennen uit het stripboek 'Lokerse Paardenworsten' van Urbanus.


**START** Markt 15  
9160 Lokeren


**P** Parking station Lokeren

 1u 40m

 80% verhard

 Station Beervelde  
Station Lokeren

 **68** Deze route is bewegwijzerd met knooppunten. Volg de knooppunt-nummers vermeld op de kaart.

 **67** →  
← **79**











Deze route als GPX-bestand en/of meer info? Scan de QR-code of surf naar [www.routen.be](http://www.routen.be)

**ROUTEDOKTER** Ontbreekt er ergens een bewegwijzering of hangt er een bord scheef? Surf dan naar [www.routen.be/routedokter](http://www.routen.be/routedokter) en volg de instructies.

Een update van dit fietsnetwerk wordt verwacht begin 2031, knooppunten kunnen wijzigen.



## ONDERWEG

-  De 7 eiken
-  Anna-Belle
-  't Moleken
-  Horecacluster Eksaarde
-  Horecacluster Daknam
-  Spruit Kitchen & Bar
-  Horecacluster Lokeren
-  Praat- en eetcafé De Molen