

*routen*

# 5 X FIETSEN LANGS BIJZONDERE KNOOPPUNTEN





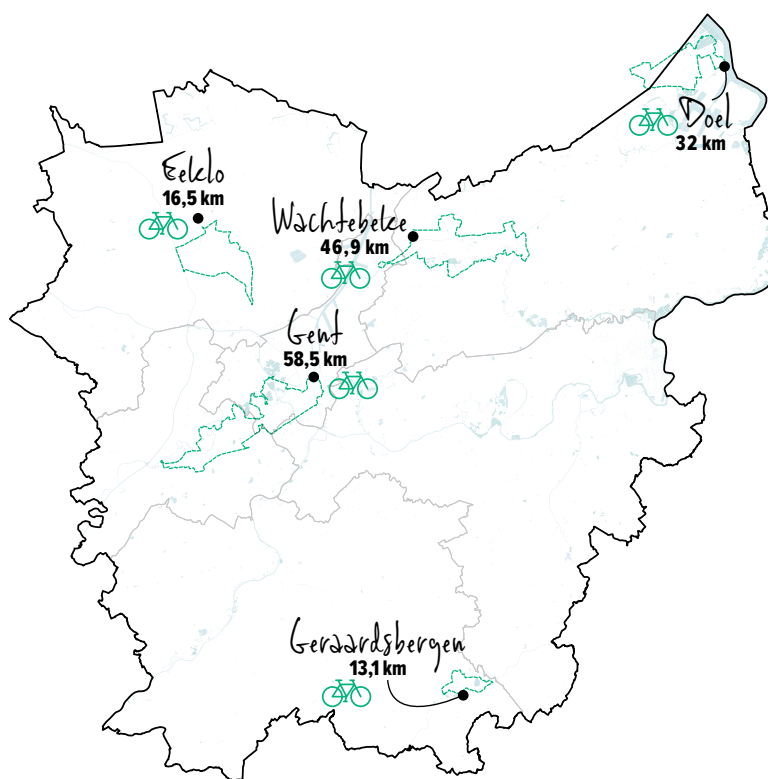
# #ROUTEN #FIETSEN #OOST-VLAANDEREN #DAARISDELENTE #WEHEBBENHETVOORJOU

## 5 X FIETSEN LANGS BIJZONDERE KNOOPPUNTEN

Hoera, eindelijk lenteweer en lekker lange weekends op komst! Voel je het ook kriebelen om het fietsseizoen in te trappen? Wij zochten 5 routes voor je uit langs fietsknooppunten die net dat ietsje specialer zijn dan andere. Omdat ze op een van de meest idyllische plekken van de provincie liggen bijvoorbeeld, je er kan genieten van een van de meest verrassende uitzichten van Oost-Vlaanderen, of er de terrasjes maar voor het uitkiezen hebt.

De pedalen op, en genieten maar!

 VERGEET NIET JE MOOISTE LENTEFOTO'S TE POSTEN MET DE HASHTAG #ROUTEN.



### WASE POLDERS FIETSRUTE

## 32 KM

**Knooppunt 13**  
Het meest  
verrassende uitzicht  
Radartoren Ouden Doel

**P. 3**

### DE GAVERS FIETSRUTE

## 13,1 KM

**Knooppunt 67**  
Het stilste  
Stiltegebied Dender-  
Mark

**P. 5**

### TUSSEN MOERVAART EN ZUIDLEDE FIETSRUTE

## 46,9 KM

**Knooppunt 80**  
Het gezelligste  
Terrasjes in Moerbeke

**P. 7**

### HET LEEN FIETSRUTE

## 16,5 KM

**Knooppunt 57**  
Het groenste  
Provinciaal Domein  
Het Leen

**P. 9**

### LEIESTREEK FIETSRUTE

## 58,5 KM

**Knooppunt 62**  
Het meest idyllische  
Het veertje van Afsnee

**P. 11**

**SCHRIJF JE IN OP DE ROUTEN-FIETSTIP**

# WASE POLDERS FIETSROUTE

## KNOOPPUNT 13: HET MEEST VERRASSENDE UITZICHT

De naam verklapt het al: polders alom op deze fietsroute door een vergeten stukje Waasland tegen de Nederlandse grens. Dicht bij je startpunt en knooppunt 13 trakteert de Radartoren Ouden Doel op een van de meest verrassende Scheldezichten van Oost-Vlaanderen.

### ZEKER DOEN

## A De Radartoren beklimmen

Op de grens tussen het Waasland en Zeeland, met Antwerpen aan de overkant van de Schelde, zorgt het polder- en havenlandschap voor een bijzondere mix. Hoe bijzonder? Klim naar het platform van de Radartoren in Ouden Doel, en kijk vanop acht meter hoog je ogen uit. Aan je ene zijde scharrelen steltlopers, aan de andere kant krioelt het van de bedrijvigheid in de Antwerpse haven. Bijna surreëel, die samensmelting van een wereldhaven en pittoreske natuur.

**Zoetenberm 2, 9130 Ouden Doel (Beveren)**



### ONDERWEG TE ZIEN

## B Prosperdorp

Een dorpskern van ocharme één straat, maar wel met de looks van een filmset en omringd door de Hedwige-Prosperpolder, een poldergebied vol weidse vergezichten dat dwars over de scheidingslijn België-Nederland slingert. Het unieke dorpszicht is beschermd als waardevol erfgoed, net als de dorpskerk met zijn trotse toren die je van ver in de polders de lucht in ziet rijzen.



FIETSRUTE

# WASE POLDERS FIETSRUTE

32 km

17 14 12 12 60 64 13 17



toerisme Oost-Vlaanderen **routen**

## 3X EEN STOP WAARD

### 1 INFOPUNT HEDWIGE-PROSPER

Meer weten over fauna, flora en verdere ontwikkelingen hier in de buurt? In het infopunt krijg je meer uitleg over het Sigmaphan, het Hedwige- en Prosperproject en andere natuurgebieden.

**Zoetenberm 6a,  
9130 Ouden Doel (Beveren)**

### 2 DEN ANGELUUS


In het gehuchtje Prosper wenkt de gezellige toog van Den Angeluus, het laatst overgebleven café in het dorp. Hier komt men van heinde en ver een Prosperke drinken, het 'gouden bier' dat brouwerij De Cock uit Sint-Pauwels speciaal brouwt voor Prosperdorp.

**Sint Engelbertusstraat 2,  
9130 Kieldrecht**

### 3 BRASSERIE DE MOLEN

De stenen Scheldemolen op de dijk in Doel, vandaag Brasserie De Molen, is een van de oudste van het land. Een leuke stop na een rondje door dit bijzondere dorp, met zijn gevels vol graffiti en overwoekerde tuinen onder de stoompluim van de kerncentrale.

**Scheldemolenstraat 6, 9130 Doel**  
[www.demolendoel.be](http://www.demolendoel.be)



DEZE ROUTE IS BEWEGWIJZERD  
MET KNOOPPUNTEN.  
VOLG DE KNOOPPUNTNUMMERS  
VERMELD OP DE KAART

#### START EN AANKOMST

Zoetenberm 6a  
9130 Beveren

DEZE ROUTE OP JE GPS OF SMARTPHONE?  
[WWW.ROUTEN.BE/WASE-POLDERS-FIETSRUTE](http://WWW.ROUTEN.BE/WASE-POLDERS-FIETSRUTE)



# DE GAVERS FIETSROUTE

## KNOOPPUNT 67: HET STILSTE

Vertrek aan Provinciaal Domein De Gavers in Geraardsbergen voor dit korte rondje in de buurt van een van onze oudste steden. Zet aan de kerk van Grimminge even je fiets aan de kant en duik de Dender-Markvallei in. Ssst, want hier ligt het eerste 'Urban Quiet Park' van ons land.

### ZEKER DOEN

## A De Gavers verkennen

Spelen, klimmen, zwemmen, boogschieten, minigolfen en bootje varen: het kan allemaal in Provinciaal Domein De Gavers. Voor kinderen is het sinds kort nog meer dolle pret, want de speelzone zit volledig in het nieuw, met meer speelruimte en leuke nieuwe toestellen. Via verharde paden is die nu ook toegankelijker voor rolstoelen en buggy's. Een nachtje blijven slapen kan hier ook, zelfs in een tipi.

**Onkerzelestraat 280, 9500 Geraardsbergen**

<https://oost-vlaanderen.be/ontspannen/recreatiedomeinen/de-gavers.html>



### ONDERWEG TE ZIEN

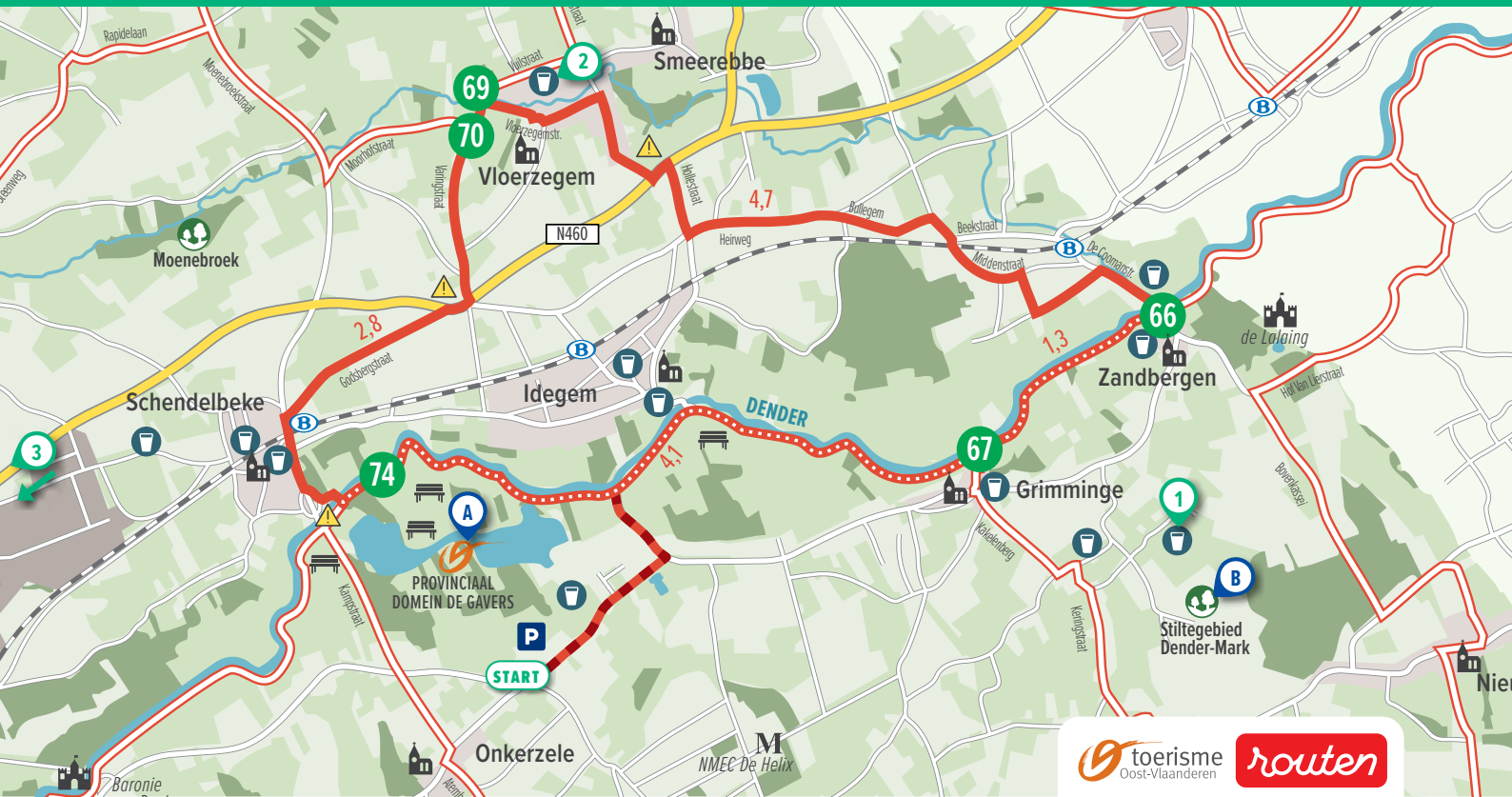
## B Stillegebied Dender-Mark

Dit 'monument van de stilte' tussen de valleien van de Dender en de Mark is officieel erkend als stillegebied. Sinds eind 2021 kan het ook pronken met het label 'Urban Quiet Park', een primeur voor België. Hier staat rust- en stiltebeleving centraal en voeren de natuurlijke geluiden van fauna en flora (vogels, bladeren, water, ...) de boventoon. Fiets je van knooppunt 67 even naar 68, dan kom je aan het Bronhuis Dender-Mark, het nieuwe bezoekersportaal van dit gebied.

[www.waerbeke.be](http://www.waerbeke.be)







# 3X EEN STOP WAARD

## 1 IJSSALON 'T VLINDERTJE

Bij 't Vlindertje maken ze niet alleen ambachtelijke chocolade en pralines, je kunt er ook terecht voor een lekker ijsje of sorbet. Allemaal huisbereid, en dat in een tiental wisselende smaken. Gewoon een koffie of streekbiertje drinken kan hier ook. Extra troef: achteraan is er een terras én een grote speeltuin met diertjes.

Boekevijverstraat 9, 9500 Zandbergen

<https://www.facebook.com/tvlindertjezandbergen>

## 2 CAFÉ 'T BUITENBEENTJE


Wie houdt van een authentiek dorpscafé is al meer dan 30 jaar aan het juiste adres in 't Buitenbeentje. Uitbater Peter gaat prat op de best getapte pintjes van de buurt, maar er staan ook 40 bieren op fles op de kaart. Bij mooi weer zet hij de terrasstoelen buiten.

Vuilstraat 5, 9500 Geraardsbergen  
(Smeerebbe-Vloerzegem)

[www.tbuitenbeentje.be](http://www.tbuitenbeentje.be)

## 3 GERAARDSBERGEN

Nog tijd over voor een ritje van een paar kilometer richting Geraardsbergen? Je zult het je niet beklagen, want deze 'oudste stad van Vlaanderen' is zeer de moeite. Mis op de Markt Manneken Pis niet, neem een kijkje bij de beruchte Muur en proef de alom geprezen mattentaarten.



DEZE ROUTE IS BEWEGWIJZERD  
MET KNOOPPUNTEN.  
VOLG DE KNOOPPUNTNUMMERS  
VERMELD OP DE KAART

START EN AANKOMST  
Onkerzelestraat  
9500 Geraardsbergen

DEZE ROUTE OP JE GPS OF SMARTPHONE?  
[WWW.ROUTEN.BE/DE-GAVERS-FIETSROUTE](http://WWW.ROUTEN.BE/DE-GAVERS-FIETSROUTE)



# TUSSEN MOERVAART EN ZUIDLEDE FIETSRROUTE

## KNOOPPUNT 80: HET GEZELLIGSTE

Aan leuke eet- en drinkadresjes geen gebrek langs Oost-Vlaamse fietswegen, maar op sommige plekken heb je ze echt voor het uitkiezen. Rond knooppunt 80 aan Eksaardedam bijvoorbeeld, dé verfrissende stop op deze route door de mooiste natuurgebieden van het Waasland, zoals de Fondatie van Boudelo, de Linie en het Heidebos.

### ZEKER DOEN

## A Bijtanken aan de Zuidlede

Vlak bij knooppunt 80, aan de oevers van de Zuidlede, lonkt niet alleen het heerlijke terras van 't Veldcafé, je kunt er ook je grote honger stillen in het Palingshof Mieke Smet of restaurant Triphon. Allemaal bieden ze uitzicht op het voorbijglijdende riviertje, een populair traject voor kano- en kajakvaarders. Fijn meegenomen in 't Veldcafé: het laadpunt voor je elektrische fiets. Nog een rondje dan maar?


**Eksaardedam, 9180 Moerbeke**



### ONDERWEG TE ZIEN

## B Fondatie van Boudelo

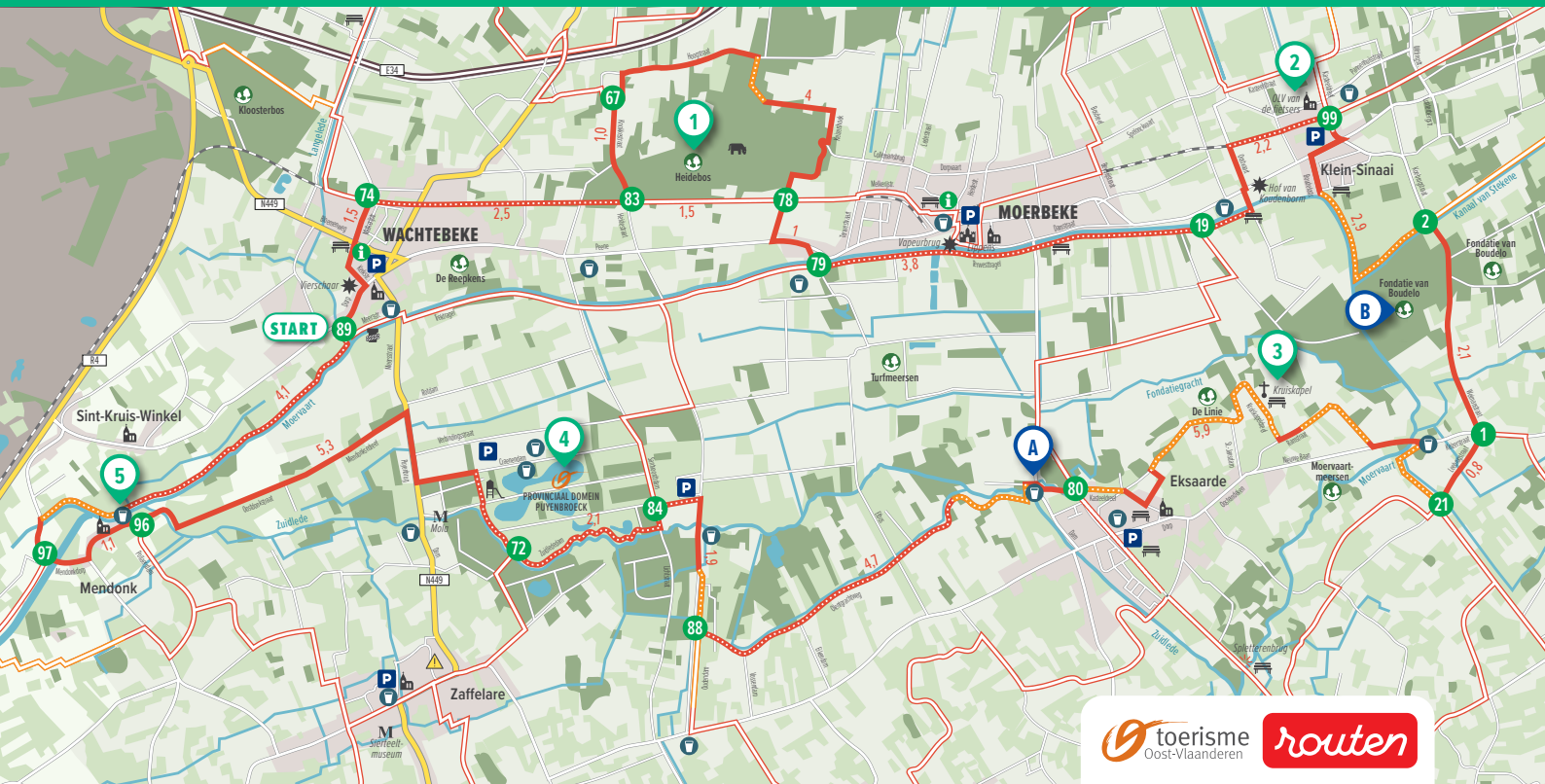
Van dit stiltegebied ten zuiden van de Stekense Vaart word je – welja! – vanzelf stil. Vroeger stond hier een abdij waar een lekenbroeder misschien wel het beroemde dierenepos Reynaert de Vos schreef, vandaag is de rust heer en meester in een van de waardevolste natuurreservaten van het Waasland. Van op de uitkijktoren aan de Liniedreef kan je speuren naar leven in het omliggende groen. Ree, marter of vos gespot? Zet een streep op het krijtbord!





# TUSSEN MOERVAART EN ZUIDLEDE FIETSRUTE

89 74 83 67 78 79 19 99 2 1 21 80 88 84 72 96 97 89



## 5x EEN STOP WAARD

### 1 HEIDEBOS

Hier even halthouden voor een wandelingetje is een must. Het ene moment stap je tussen machtige beuken of eiken en na de bocht beland je tussen de struikheide. Veel kans dat je een grazende galloway tegenkomt!

### 2 GROT OLV VAN DE FIETTERS

Dit fietsersbedevaartsoord in Klein-Sinaai trekt jaarlijks heel wat wielertoeristen. In de grot en de zijbeuken van de kerk hangen zo'n 600 wielertuitjes, zowel van grote als kleine coureurs en stuk voor stuk gesigneerd.

**Koebrugstraat, 9190 Stekene**

### 3 KRUISKAPEL EN DE FARM

Aan de lokroep van de picknicktafel vlak bij de Kruiskapel valt moeilijk te weerstaan. Rondom deze 'miraculeuze' bedevaartplaats ligt het prachtige natuurgebied De Linie. Dichtbij serveert ijssalon De Farm de lekkerste zoetigheden van de omgeving.

**Ramstraat 14, 9160 Lokeren**  
[www.facebook.be/DeFarmEksaarde](http://www.facebook.be/DeFarmEksaarde)

### 4 PROVINCIAAL DOMEIN PUYENBROECK


Leuke stop voor een potje minigolf, een rondje dobberen op de roeivijver, een bezoek aan het dierenpark of een treinritje door het domein. Of beklim de uitkijktoren voor een panoramisch uitzicht.

**Puyenbrug 1a, 9185 Wachtebeke**  
<https://oost-vlaanderen.be/ontspannen/recreatiedomeinen/puyenbroeck.html>

### 5 BRASSERIE BAVOHOEVE

Deze rustieke zaak met groot terras aan de Moervaart heeft niet alleen een aanlokkelijke kaart maar ook een ruime speeltuin. Vanaf deze zomer kan je hier ook SUP's huren.

**Mendonkdorp 16, 9042 Gent (Mendonk)**  
[www.bavohoeve.be](http://www.bavohoeve.be)



DEZE ROUTE IS BEWEGWIJZD MET KNOOPPUNTEN. VOLG DE KNOOPPUNTNUMMERS VERMELD OP DE KAART

**START EN AANKOMST**  
 Meersstraat  
 9185 Wachtebeke

DEZE ROUTE OP JE GPS OF SMARTPHONE?  
[WWW.ROUTEN.BE/TUSSEN-MOERVAART-EN-ZUIDLEDE-FIETSRUTE](http://WWW.ROUTEN.BE/TUSSEN-MOERVAART-EN-ZUIDLEDE-FIETSRUTE)

# HET LEEN FIETSROUTE

## KNOOPPUNT 57: HET GROENSTE

Provinciaal domein Het Leen in Eeklo is niet alleen prachtig wandelgebied, ook fietsers zijn er welkome gasten. De talloze paden die door dit uitgestrekte woud lopen, maken het een absolute trekpleister voor dagtrips in het groen. Mis ook het arboretum niet, en de uitkijktoren voor kriebels in de buik.

### ZEKER DOEN

## A Het arboretum bezoeken

Het Leen is één en al groen, maar het fleurigste deel ligt vlak bij je startpunt: het arboretum, internationaal bekend voor zijn indrukwekkende collectie camelia's. In dit grote 'museum' van bomen en struiken kan je wandelen zoals in een park, en in elk seizoen is er wel een andere groeier of bloeier die de show steelt. Op 7 mei viert het domein de Dag van het Arboretum, met workshops, zoektochten, geleide wandelingen, muziek en animatie. Spring ook eens binnen in het Bosinfocentrum voor een leuke kennismaking met de geschiedenis van Het Leen.

Gentsesteenweg 80, 9900 Eeklo

<https://oost-vlaanderen.be/ontspannen/recreatiedomeinen/het-leen.html>



### ONDERWEG TE ZIEN

## B De uitkijktoren

Niet voor doetjes maar voor anderen een absolute must, deze uitkijktoren tegenover de ingang van het Bosinfocentrum. Het glazen platform – hoogte: 21 meter – is goed voor een fenomenaal uitzicht over het domein. Tot in de jaren '70 was Het Leen een militair munitiedepot, met meer dan 200 opslagplaatsen. Vandaag is het een bloeiend bos van 278 hectare op het grondgebied van Zomergem, Waarschoot en Eeklo.



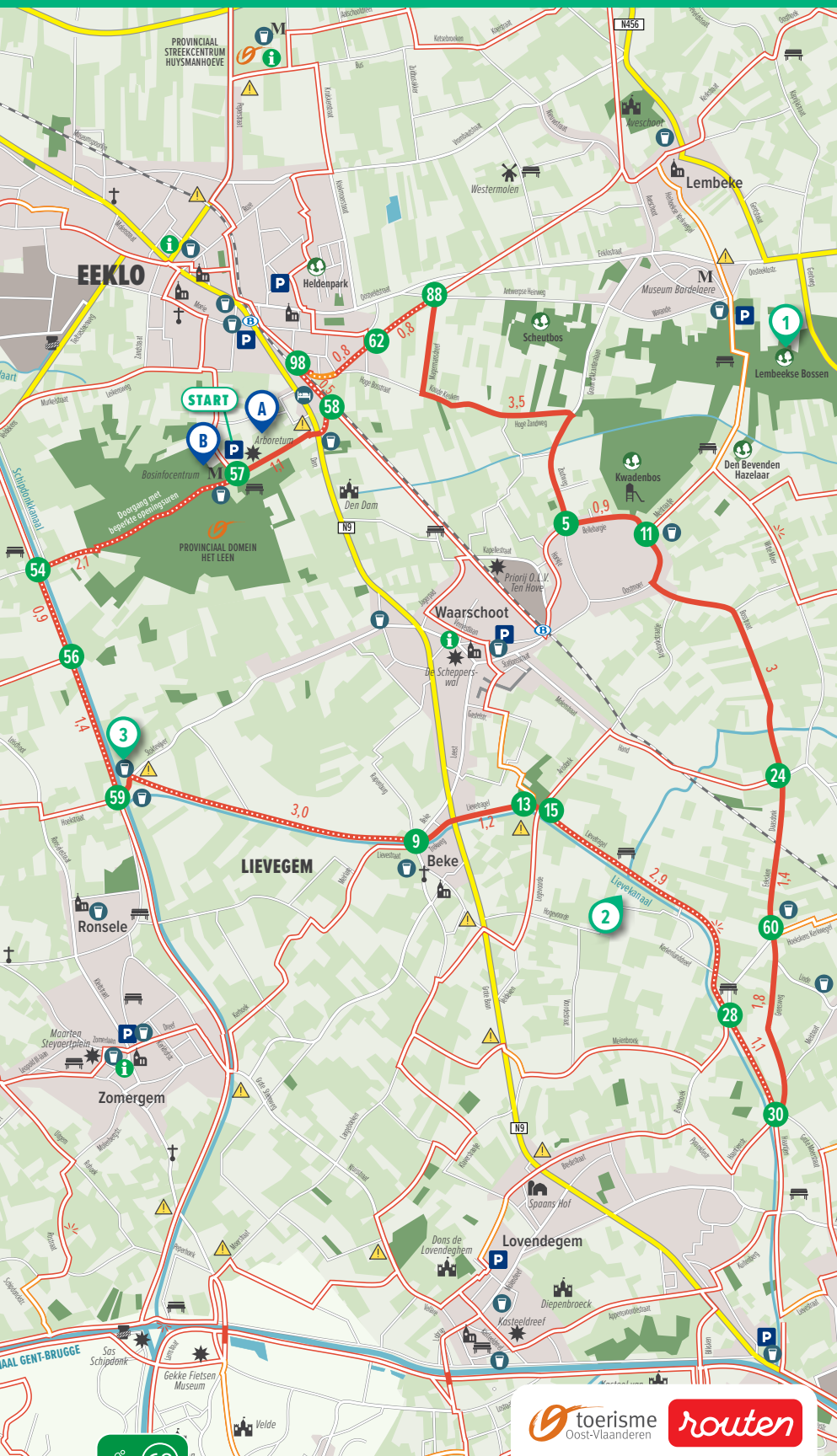


FIETSRUTE

16,5 km

# HET LEEN FIETSRUTE

57 58 98 62 88 5 11 24 60 30 28 15 13 9 59 56 54 57



## 3X EEN STOP WAARD

### 1 LEMBEEKSE BOSSEN

Niet op het traject, maar op zonnige dagen zeker een omweg waard: terrasjes, een gezellige sfeer, volop natuur en het Bardelaeremuseum met zijn bijzondere collectie uit vroegere tijden.

Ledestraat 2, 9971 Kaprijke

[www.kaprijke.be/bardelaeremuseum](http://www.kaprijke.be/bardelaeremuseum)

### 2 DE LIEVE

Vanaf knooppunt 30 fiets je een heel eind op de trekweg langs de Lieve, een van Europa's oudste kanalen. Hier trokken ossen, paarden maar ook mensen tot begin 20ste eeuw nog boten vol goederen landin- en uitwaarts. Tussen knooppunten 28 en 15 liggen de mooiste picknickplekjes.

### 3 EETCAFÉ 'T OUD LIEFKEN

Charmant eetcafé langs het Schipdonkkanaal in Ronsele, met naast de vertrouwde bieren en geliefde spaghetti nu ook een uitgebreid aanbod tapas op de kaart. Met zijn 21 jaar is nieuwe uitbater Wannes wellicht de jongste cafébaas van het Meetjesland. Geniet van het uitzicht aan het brugje!

Stoktevijver 65, 9930 Lievegem

[www.toudliefken.be](http://www.toudliefken.be)



DEZE ROUTE IS BEWEGWIJZD  
MET KNOOPPUNTEN.  
VOLG DE KNOOPPUNTNUMMERS  
VERMELD OP DE KAART

#### START EN AANKOMST

Parking Het Leen  
Gentsesteenweg 80  
9900 Eeklo

DEZE ROUTE OP JE GPS OF SMARTPHONE?

[WWW.ROUTEN.BE/HET-LEEN-FIETSRUTE](http://WWW.ROUTEN.BE/HET-LEEN-FIETSRUTE)

# LEIESTREEK FIETSROUTE

## KNOOPPUNT 62: HET MEEST IDYLLISCHE

Weelderig groene oevers, een romantische rivier en lieflijke kunstenaarsdorpjes: de Leiestreekroute van Gent naar Deinze en weer terug rijgt de toppers aan elkaar, inclusief het veerpontje van Afsnee dat je van de ene flank van de rivier naar de andere voert. Met stip het meest idyllische knooppunt van de regio!

### ZEKER DOEN

## A Over en weer met het veer

Je mooiste foto's langs de Leie? Die maak je in Afsnee. Het postkaartdorp charmeert met een romaans kerkje, een ommuurd kerkhof, enkele dorpswoningen en de veerdienst van Philippe. Elk jaar zet de sympathieke veerman hier zo'n 45.000 fietsers en wandelaars over. Gratis, zoals alle officiële veren op de Vlaamse waterwegen. Tussen mei en september vaart het bootje elke dag. Aan de overkant is restaurant Nenuphar dé perfecte lunchstop.

Afsneedorp 28, 9051 Gent  
[www.restaurant-nenuphar.be](http://www.restaurant-nenuphar.be)



### ONDERWEG TE ZIEN

## B Kasteel Ooidonk

Majestueus als een Loirekasteel ligt Kasteel Ooidonk te pronken aan een oude Leiemeeander in Bachte-Maria-Leerne. Dit renaissanceslot met zijn sprookjeslook is privaat eigendom en alleen op zondag te bezoeken, maar de tuinen zijn wel open voor wandelaars. Een nachtje blijven logeren in dit historische decor kan ook.

Ooidonkdreef 9, 9800 Deinze  
[www.ooidonk.be](http://www.ooidonk.be)



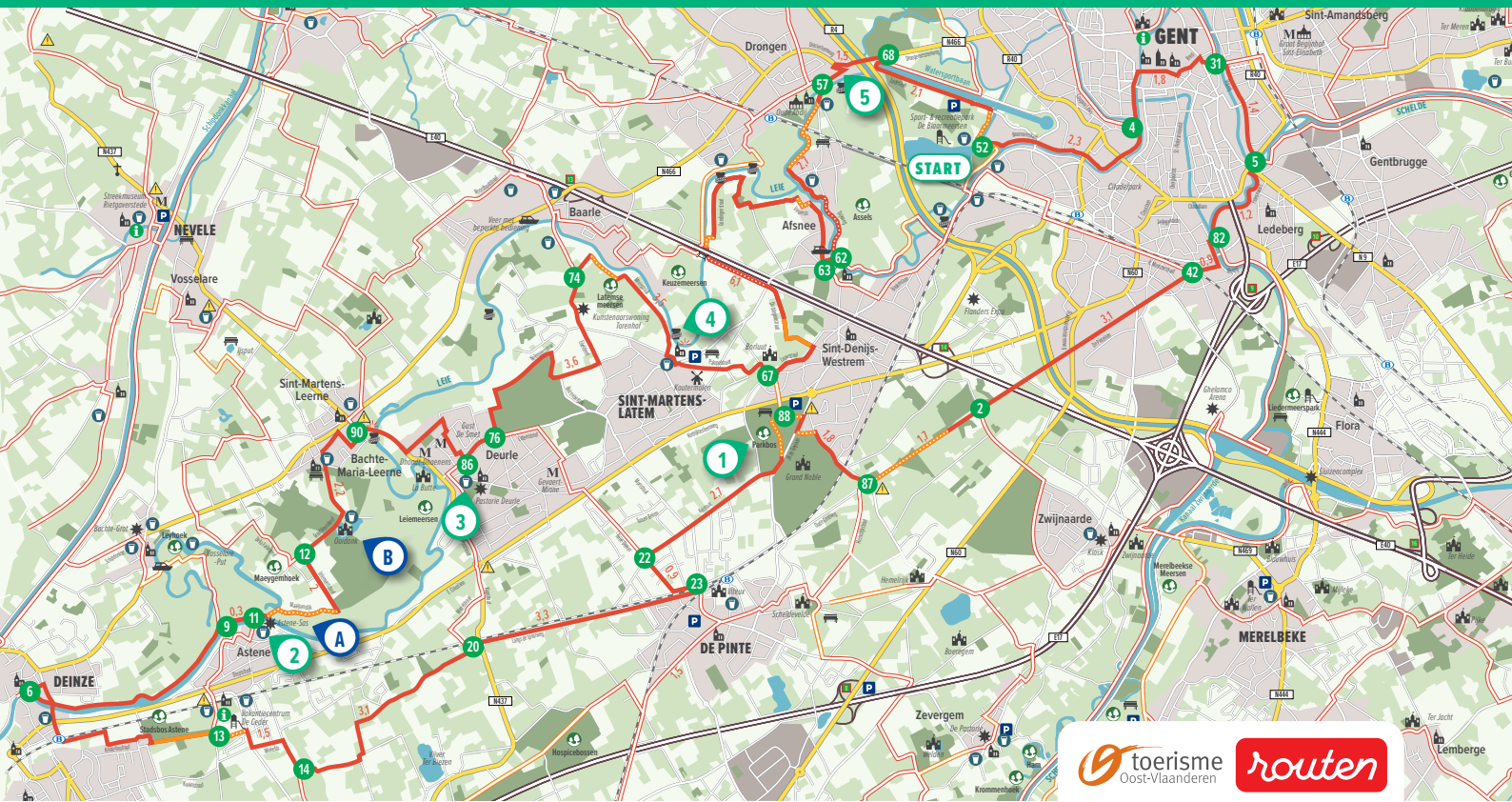


FIETSRUTE

58,5 km

# LEIESTREEK FIETSRUTE

52 31 31 5 82 42 2 87 88 22 23 20 14 13 6 9 11 12 90 86 76 74 67 63 62 57 68 52



## 5x EEN STOP WAARD

### 1 PARKBOS

1200 hectare groen met leuke picknickplekken, bruggetjes en knuppelpaden tussen De Pinte, Sint-Martens-Latem en Gent.

[www.natuurenbos.be/parkbos](http://www.natuurenbos.be/parkbos)

### 2 ASTENE SAS

Astene Sas blijft een postkaartplaatje: een historisch ophaalbrugje over de Leie dat nog altijd manueel wordt bediend, een goed bewaarde schutsluis, plus een scheepscafé met een immens populair terras aan het water.

Hellestraat 20, 9800 Deinze

[www.astene-sas.be](http://www.astene-sas.be)

### 3 D'OUWE HOEVE

Deze brasserie met ruim terras ligt op een van de mooiste dorpspleintjes van de provincie. Op je bord: verzorgde brasseriegerechten, bereid met voornamelijk ambachtelijke producten van plaatselijke telers en fokkers. Gewoon iets drinken kan hier ook.

Dorpsstraat 48, 9831 Deurle


[www.douwehoeve.be](http://www.douwehoeve.be)

### 4 STEIGER LATEM

Aan de Leiebocht in Sint-Martens-Latem zetten veel Leieschilders hun ezel op. Gelijk hadden ze, want ook dit is een idyllisch Leiehoekje. Nog zo'n toplek voor die #routen foto op Instagram!

### 5 PONTBRUG DRONGEN

Alweer zo'n heerlijk plekje. Net als het Drongenplein kreeg de steiger aan de Leie een grondige make-over. Strijk neer in het groen, met zicht op het water en de Norbertijnenabdij.



DEZE ROUTE IS BEWEGWIJZERD MET KNOOPPUNTEN. VOLG DE KNOOPPUNTNUMMERS VERMELD OP DE KAART

#### START EN AANKOMST

Zuiderlaan  
9000 Gent

DEZE ROUTE OP JE GPS OF SMARTPHONE?  
[WWW.ROUTEN.BE/LEIESTREEK-FIETSRUTE](http://WWW.ROUTEN.BE/LEIESTREEK-FIETSRUTE)